

BRUXELLES FORMATION



former pour l'emploi

BF tremplin
BF métiers urbains
 rue Picard 11 *Picardstraat*
 1000 Bruxelles / Brussel
 02 / 371 73 00

○ Picard

B 14

○ Suzan Daniel

B 14 20 86

○ Ribaucourt

M 2 6 T 51 B 20 86

Légende / Legende / Keymap



Accès piétons
 Toegang voor voetgangers
 Pedestrian access



Accès PMR
 Toegang voor PBM
 PMR access



Parking
 Car park



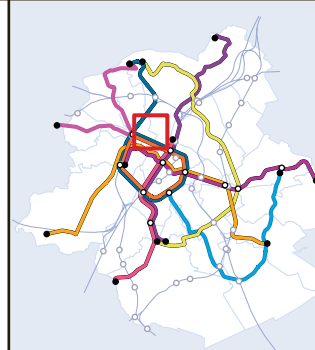
Livraisons
 Leveringen
 Delivery



Voiture partagée : Cambio
 Autodelen: Cambio
 Car sharing: Cambio



Vélo partagé : Villo!
 Fietsdelen: Villo!
 Bicycle sharing: Villo!



Avec le soutien de
 Met de steun van
 With support of

BRUXELLES MOBILITÉ
BRUSSEL MOBILITEIT
 SERVICE PUBLIC RÉGIONAL DE BRUXELLES
 GEWESTELIJKE OVERHEIDSDIENST BRUSSEL

Réalisé au moyen de :
 Verwezenlijkt met:
 Realised with:

Cartographie: STIB-SMN
 Cartografie: MVB-SMN
 Cartography: STIB-SMN

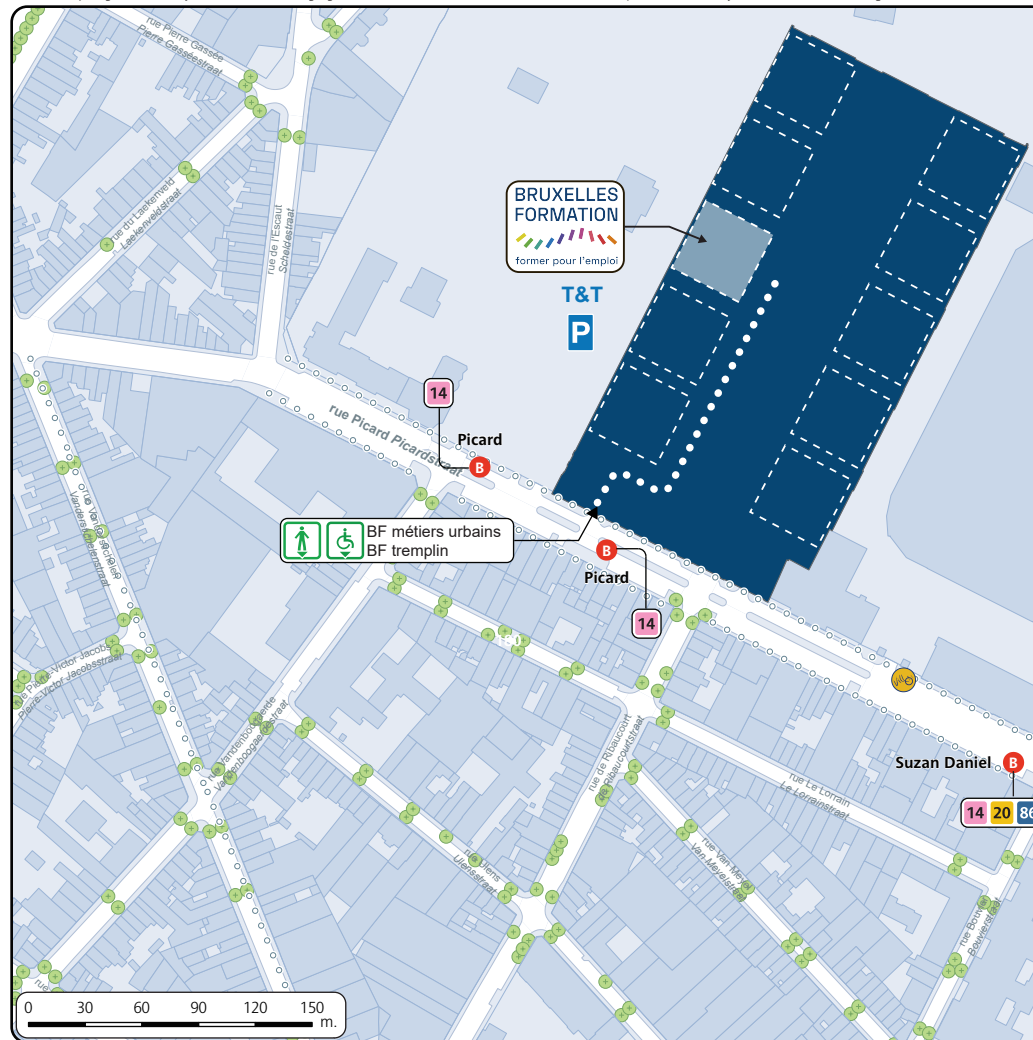
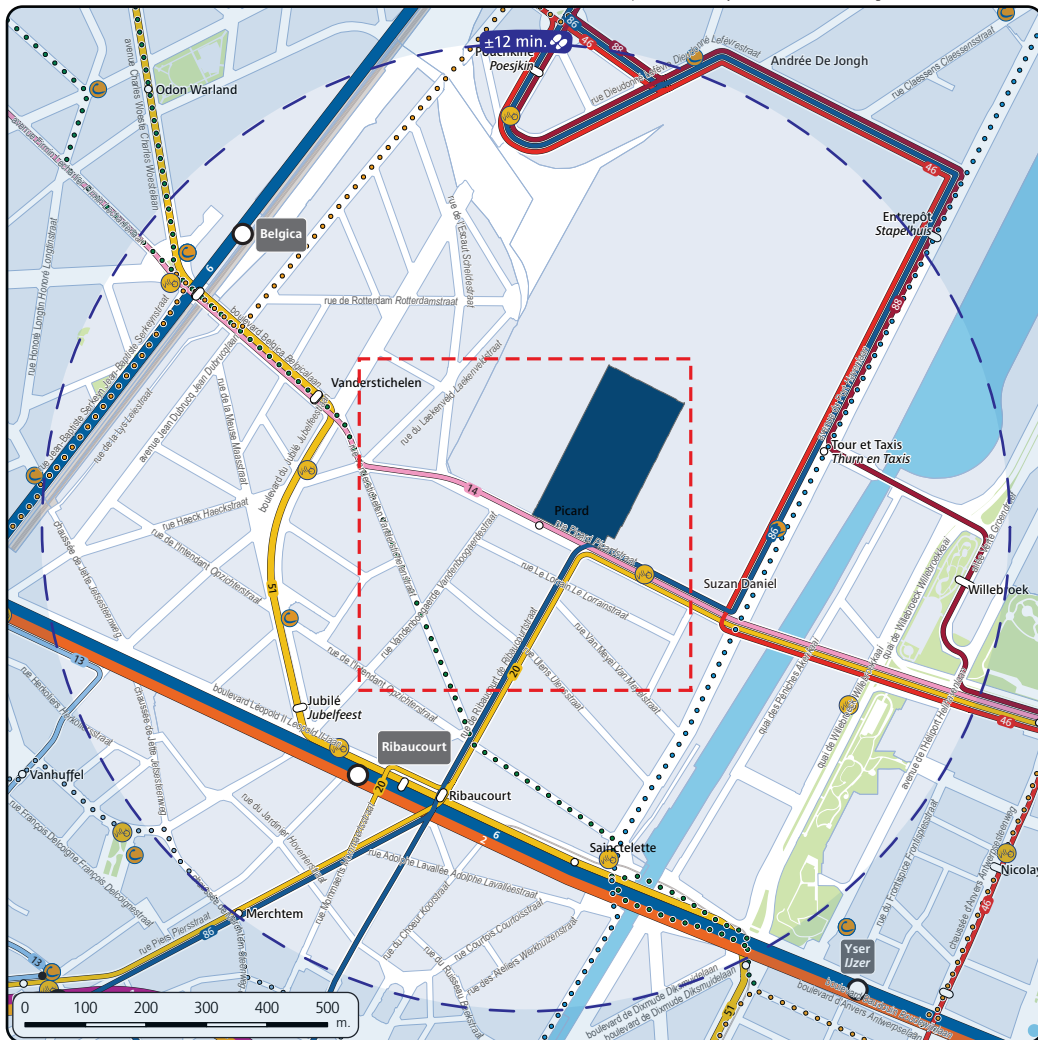


n° 143g
 Édition / Uitgave
 Edition
09.2024
 Réseau / Network
 Network
09.2024

Editor responsible Camille Thiry, Bruxelles Mobilité – rue du Progrès 80/1 – 1035 Bruxelles – © 2024

Verantwoordelijke uitgever: Camille Thiry, Brussel Mobilité – Vooruitgangstraat 80/1 – 1035 Brussel – © 2024

Editeur responsable: Camille Thiry, Bruxelles Mobilité – rue du Progrès 80/1 – 1035 Bruxelles – © 2024



Plan d'accès multimodal
Bereikbaarheidsfiche
How to get to



Jonction ferroviaire Nord-Midi / Noord-Zuid spoorwegverbinding / North-South railway connection

Bruxelles-Midi
Brussel-Zuid

Gare du Midi Zuidstation 2'

M 2 Elisabeth 13'

M 6 Elisabeth 13'

Ribaucourt 5'

±20' = 13' 7'

Bruxelles-Central
Brussel-Centraal

Gare Centrale Centraal Station 4'

M 1 Stockel Stokkel 2'

M 5 Herrmann-Debroux 2'

Arts-Loi Kunst-Wet 1'

M 2 Elisabeth 6'

M 6 Elisabeth 6'

Ribaucourt 5'

±18' = 8' 10'

Bruxelles-Nord
Brussel-Noord

Gare du Nord Noordstation 2'

B 14 UZ-VUB 8'

Picard 2'

±12' = 8' 4'

Bruxelles-Schuman
Brussel-Schuman

Schuman 2'

M 1 Weststation Gare de l'Ouest 2'

M 5 Erasmus Erasme 2'

Arts-Loi Kunst-Wet 2'

M 2 Elisabeth 3'

M 6 Elisabeth 3'

Ribaucourt 5'

±14' = 5' 9'

Vélo partagé
Fietsdelen

La station la plus proche est :
Het dichtstbijzijnde station is:

Tour & Taxis
Thurn & Taxis
rue Picardstraat 3
1000 Bruxelles / Brussel

www.villo.be
078 / 05 11 10

Fréquences / Frequenties / Frequencies

Lignes / Lijnen / Lines	PM	C	PS
Picard			
B 14 UZ-VUB - Gare du Nord / UZ-VUB - Noordstation	10	12	10
Ribaucourt			
M 2 Simonis - Elisabeth	6'30	7'30	6'30
M 6 Elisabeth - Roi Baudouin / Elisabeth - Koning Boudelewin	6'30	7'30	6'30
B 20 Hunderenveld - Gare du Nord / Hunderenveld - Noordstation	10	12	10
T 51 Gare du Midi - Stade Zuidstation - Stadion	5	6	5
B 86 Bockstael - Machtens	6	10	6

PM = Heure de Pointe du Matin / Ochtendspits / Morning peak hour
C = Heure Creuse / Daluren / Off peak hour
PS = Heure de Pointe du Soir / Avondspits / Evening peak hour

Attente maximum
Maximum wachttijd
Maximum waiting time

Alternatives / Alternatieven / Alternatives

Parking de transit
Overstapparking
Transit car park:
CERIA/COOVI (M 5), Kraainem (M 1), Delta (M 5),
Herrmann-Debroux (M 5), Roodebeek (M 1), Stalle (T 4), Reyers (T 7 25).

Plusieurs ICR (Itinéraire Cyclable Régional) passent à proximité du bâtiment de Bruxelles Formation. Parkings vélo réservé au personnel sur place.
Plus d'informations sur le site www.mobilite.brussels

Het gebouw van Bruxelles Formation ligt langs verschillende GFR (Gewestelijke fietsroutes). Fietsparking voor het personeel ter plaatse.
Meer informatie op de website www.mobiliteit.brussels

The regional cycle routes are nearby the building of Bruxelles Formation
See route on the map. Cycle park for the employees on site.
More information on www.mobilite-mobiliteit.brussels

Possibilité de prendre un taxi aux gares de Bruxelles-Midi, Bruxelles-Central et Bruxelles-Nord.

Het is mogelijk een taxi te nemen aan de stations Brussel-Zuid, Brussel-Centraal en Brussel-Noord.

Taxis are available at railway stations: Bruxelles-Midi, Bruxelles-Central en Bruxelles-Nord.

MVB STIB 070 23 2000
www.stib.brussels
www.mivb.brussels
brussels

B 02 528 28 28
www.sncb.be
www.nmbs.be

TEC 010 23 53 53
www.infotec.be

Lijn 070 220 200
www.delijn.be

BRUXELLES MOBILITÉ
BRUSSEL MOBILITEIT
SERVICE PUBLIC RÉGIONAL DE BRUXELLES
GEWESTELIJKE OVERHEIDSDIENST BRUSSEL

Cette fiche a été réalisée en septembre 2024.
Les fréquences sont susceptibles d'être modifiées au cours du temps.
Deze fiche werd gerealiseerd in september 2024.
De frequenties kunnen na verloop van tijd wijzigen.
Last update: September 2024.
The times and frequencies shown are subject to change